

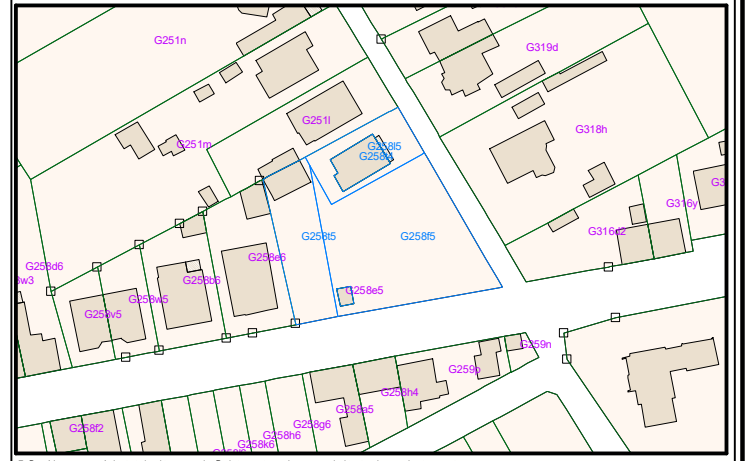
Gemeente Kalmthout

Groeneweg 1

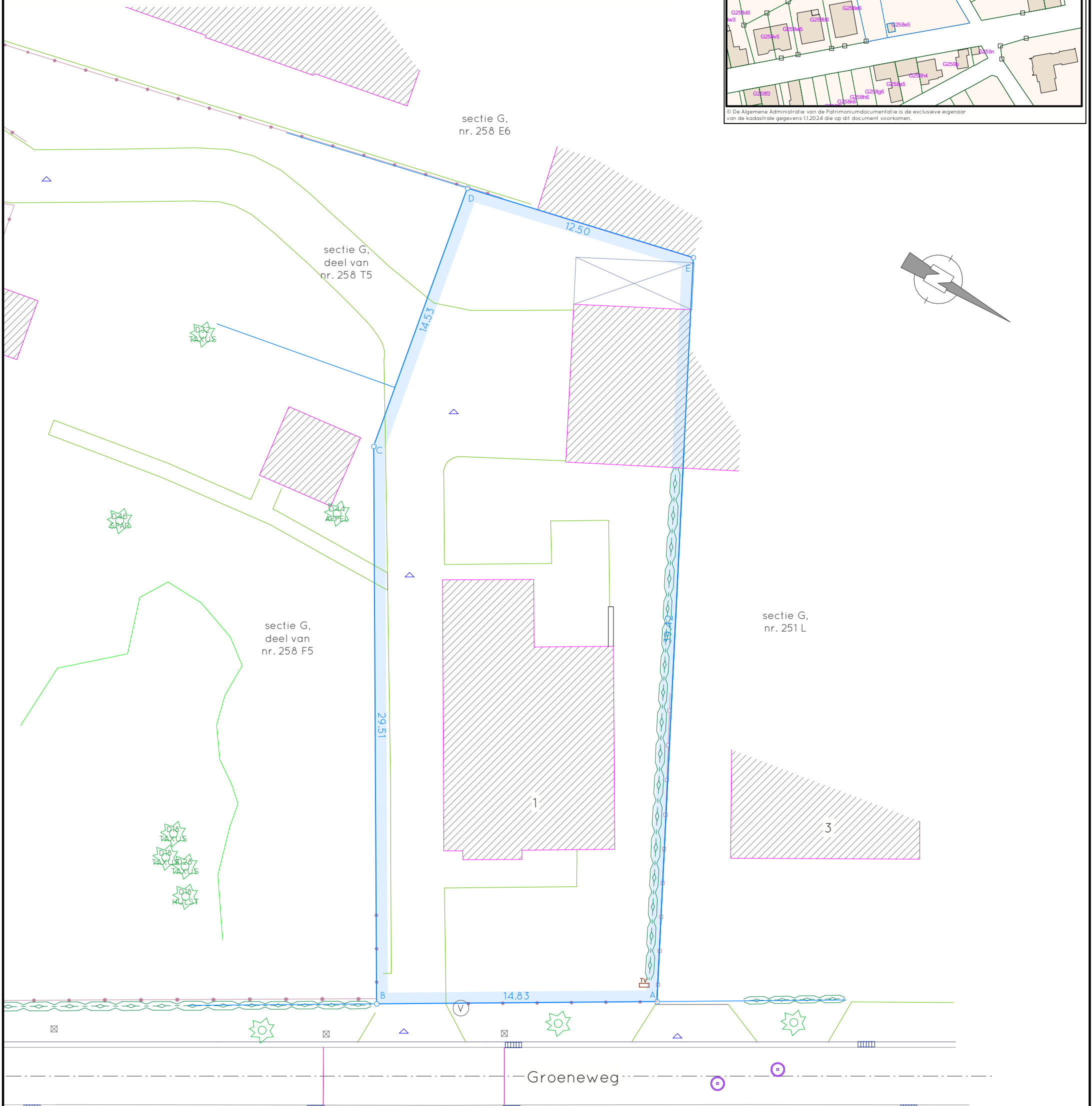
1e afdeling, sectie G, 258 T4 & delen van nrs. 258 F5, 258 L5 & 258 T5

Liggingsplan

Schaal: 1/2000



© De Algemene Administratie van de Patrimoniumdocumentatie is de exclusieve eigenaar van de kadastrale gegevens 1.1.2024 die op dit document voorkomen.



Coördinatenlijst grenspunten (LB 72)

Nr	X	Y	Commentaar
A	157552.553	231679.602	draadafsluiting
B	157560.211	231666.902	niet gematerialiseerd
C	157534.897	231651.731	niet gematerialiseerd
D	157520.617	231649.048	niet gematerialiseerd
E	157517.692	231661.202	niet gematerialiseerd

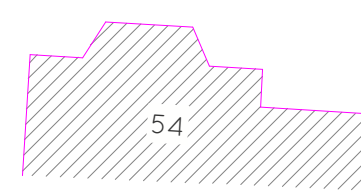
—○— bestaande grens
—○— nieuwe grens
 Opp.: 632,90 m²
 Sectie G, deel van nrs. 258 F5, 258 L5 & 258 T5

Oorsprong / verklaring grenslijnen

A-B plan Krinkels 12 maart 1960
 B-C-E nieuwe grens
 D-E plan akte 10 april 1989
 E-A plan Krinkels 12 maart 1960 / plan akte 10 april 1989

Legende

- ▲ opstelpunt ts / nagel
- straatkap brandkraan
- straatkap gas
- straatkap water
- verlichtingspaal
- wegsignalspaal
- watersluis
- boom met lage stam
- as straat
- rand verharding
- boordsteen
- voorkant goot
- gevel
- gebouwsel / tijdelijke constructie
- muur bepleisterd
- muur vals
- afdek
- afsluiting allerlei
- afsluiting metaaldrad
- afsluiting betonplaten
- haag



Ward Adriaenssens
LAN 20 1845

Adriaenssens

landmeters

www.adriaenssenslandmeters.be

Adriaenssens landmeters BV
Berendrechtsvoetpad 22
2040 Zandvliet
+32 495 23 33 39
ward.adriaenssens@gmail.com

441.N.301	Plan : A
22.11.2024	Schaal : 1/200